

TEIKNFORKLARING:


Matrikkel Tiltak (Avgjørelser i enkeltsaker)


 Godkj. Nybygg


Abc  Omriss Tiltak

 Godkj. Nyb./Tilb./Påb.

Abc
Matrikkel Bygning

 Bygning, Boligbygg

 Bygning, Fritidsbygg

 Bygning, Andre bygg


 SefrakBygg

 Bygning, Rammetill.

 Bygning, Igangsettingstill.


 Bygning, Midl. brukstill.

 Bygning, Tatt i bruk

 Bygning, Meld.sak_Tiltak reg.

 Bygning ikke registrert i Matrikkelen

Bygninger

 Bygningsdelelinje

 Grunnmur

 Takriss

 Veranda


 Bygningslinje


 Taksprang

 Mønelinje

 Låvebru

Kommuneplan/Kommunedelplan PBL 2008


 Boligbebyggelse - nåværende


 Boligbebyggelse - nåværende


 Boligbebyggelse - fremtidig

 Boligbebyggelse - fremtidig

 Fritidsbebyggelse - nåværende

 Fritidsbebyggelse - nåværende

 Fritidsbebyggelse - fremtidig

 Fritidsbebyggelse - fremtidig

 Tjenesteyting - nåværende



SITUASJONSKART

Div. opplysningar: analysekart

Målestokk: 1:6000

Dato: 18.06.2013

GULEN

KOMMUNE

Saksbehandler:

FVR

Vår referanse:

haveland osv bygdeutvikling

